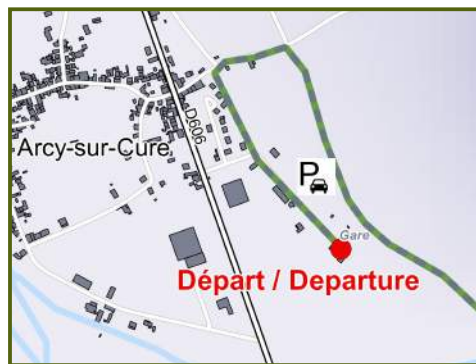


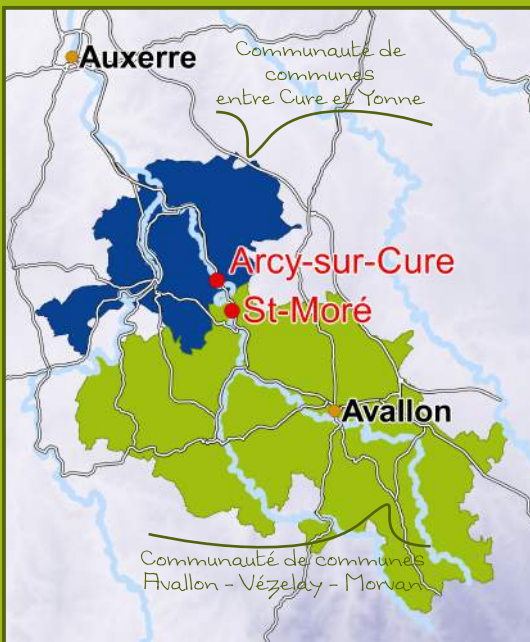
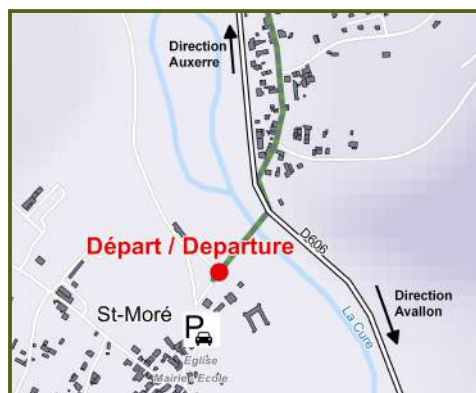
Départ Arcy-sur-Cure

Depuis Auxerre ou Avallon, prendre la D606 en direction d'Avallon/Auxerre. A Arcy-sur-Cure, tourner en direction de la gare SNCF. Se garer Place de la gare.



Départ Saint-Moré

Depuis Auxerre ou Avallon, prendre la D606 en direction d'Avallon/Auxerre. A Saint-Moré, prendre en direction du centre de Saint-Moré. Passer le pont. Se garer à proximité de l'église.



Offices de tourisme



Entre Cure et Yonne

Halte nautique de Bazarnes

Cidex 501

89460 CRAVANT France

Tel : +33 (0)3 86 81 54 26

Email :

informations@coeurdelyonne.com

Site web : www.coeurdelyonne.com



Avallon - Morvan

6, rue Bocquillot

89200 AVALLON

Tel : +33 (0)3 86 34 14 19

Email : avallon@coeurdelyonne.fr

Site web : www.avallon-morvan.com

Communautés de communes

Entre Cure et Yonne

Service Natura 2000

25, rue du général de Gaulle

89270 VERMENTON

Tel : +33 (0)3 86 81 66 56

Email : natura.ccecy@orange.fr

Avallon - Vézelay - Morvan

Service Développement durable

9, rue Carnot

89200 AVALLON

Tel : +33 (0)3 86 34 38 06

Email :

cdc.com.avallon@orange.fr

Projet élaboré et financé avec l'aide de :



Crédits photos : C. ANDRIEUX, C. FOUTEL
CCECY, 2015. Impression : Pic bois - Auzainvilliers. Ne pas jeter sur la voie publique.



Dans la vallée de la Cure

Sentier
d'interprétation
des boucles
de la Cure



Moyen
à difficile



3h30 (n°1)
1h50 (n°2)
3h30-1h20 (n°3)



7 - 6,1 km (n°1)
4,9 - 4,1 km (n°2)
7 - 3,1 km (n°3)



204 m



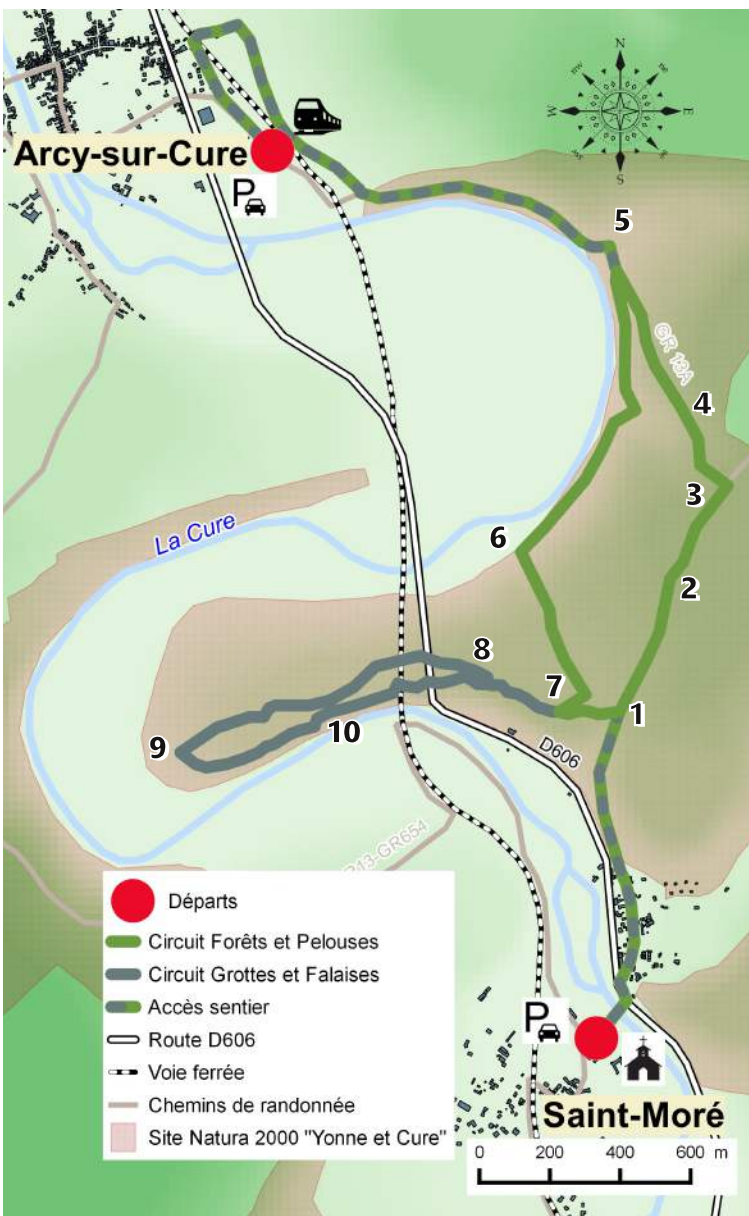
ARCY-SUR-CURE et SAINT-MORÉ



Sentier des boucles de la Cure (n°1)

Deux départs : Place de la gare à Arcy-sur-Cure et à proximité de l'église de Saint-Moré

Accès au sentier : De Saint-Moré, se diriger vers la D606. Traverser le hameau. Prendre le GR13A. D'Arcy-sur-Cure, sur la place de la gare, prendre la direction du GR13 vers Auxerre. Au hangar, prendre à droite sur le chemin qui longe la voie ferrée. Puis, traverser la voie ferrée. Continuer tout droit. A la croisée des chemins, tourner à droite vers le champ.



Circuit Forêts et Pelouses (n°2)

1 A la fourche : depuis Saint-Moré, continuer tout droit rester sur le GR13A pour le circuit Forêts et Pelouses, ou tourner à gauche pour accéder au circuit des Grottes et Falaises ; depuis Arcy-sur-Cure ou du circuit des Grottes et Falaises, tourner à gauche pour revenir vers Arcy-sur-Cure ou à droite pour Saint-Moré

2 Continuer tout droit. Rester sur le GR13A

3 Tourner à gauche sur le GR13A, vers la forêt de pins

4 Continuer tout droit. Rester sur le GR13A

5 A la fourche : depuis Saint-Moré, tourner à gauche ; depuis Arcy-sur-Cure, prendre le chemin de droite

6 Prendre à gauche vers la forte montée, sur le chemin empierré

7 Profiter du paysage à la table de lecture. Choix de retourner vers Saint-Moré ou Arcy-sur-Cure en allant vers la gauche ou aller vers la droite sur le circuit des Grottes et Falaises



Circuit Grottes et Falaises (n°3)

8 Aller jusqu'au vieux chêne, puis prendre à droite vers la forêt

9 Pour rester sur le sentier, ne pas descendre vers la Cure. Prendre à gauche

10 Aller à gauche en montant. Passer au-dessus du tunnel.



Charte du randonneur et recommandations



Merci de respecter les propriétés privées et de ne pas quitter le sentier pour préserver le milieu naturel.

Le sentier est un terrain naturel et emprunté aux risques et périls des usagers. Des chaussures de marche sont conseillées.